

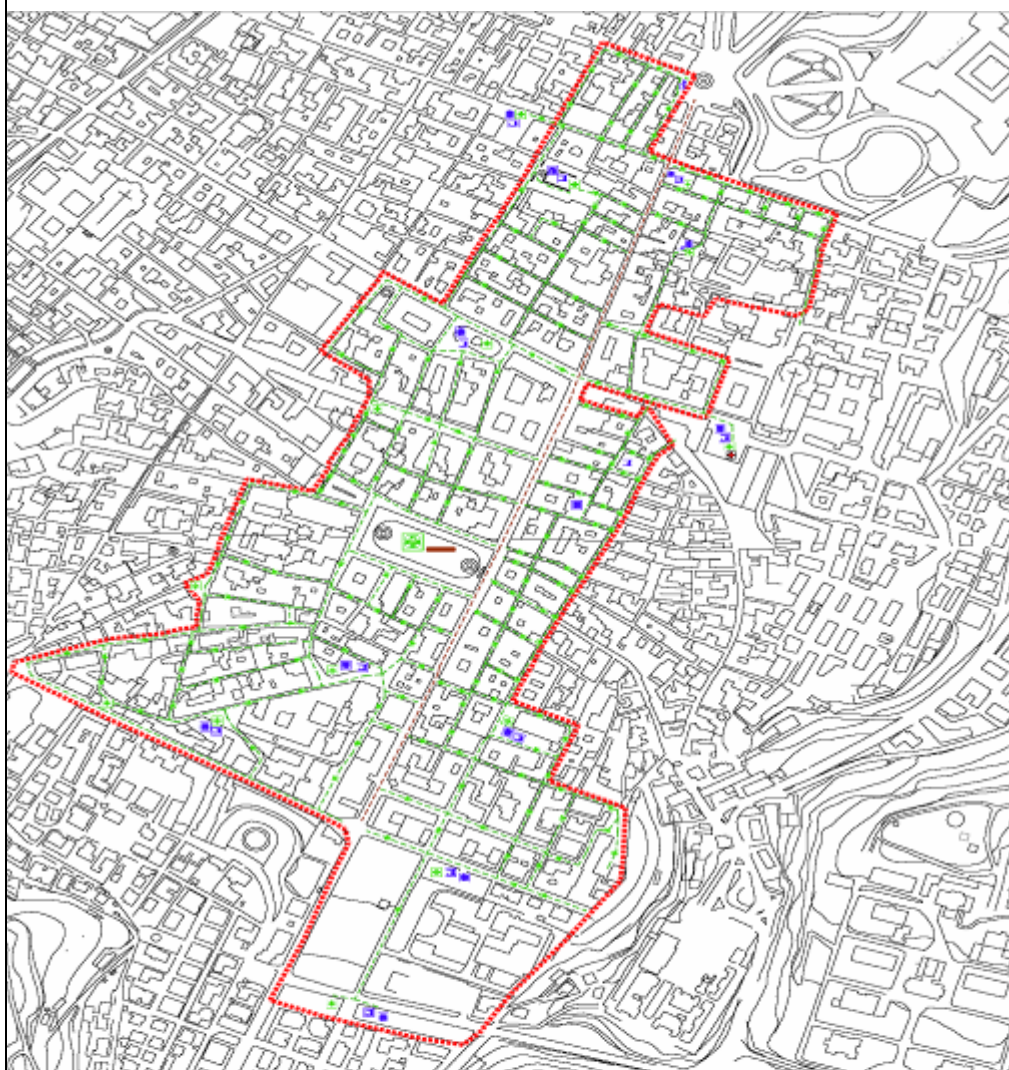


Comune dell'Aquila

SERVIZIO EMERGENZA SISMA E RICOSTRUZIONE
UFFICIO SUPER COORDINAMENTO SICUREZZA CANTIERI



Rilevazioni stato dei luoghi relativa all'area breve "ASSE CENTRALE"



ASSE CENTRALE 8. Coordinamento cantieri e sicurezza

- GESTIONE EMERGENZE
- PERCORSI DI ESODO
- PRESCRIZIONI DI SICUREZZA E SALUTE PER LA LOGISTICA DI CANTIERE - ALL. XIV D.LGS 81/08

- LAVORAZIONI REALIZZAZIONE SOTTOSERVIZI
- VIABILITA' DI SOCCORSO
- PRESIDIO SANITARIO
- SERVIZI IGIENICI
- LOCALI DI REFEZIONE
- PUNTI DI RACCOLTA
- VIE D'ESODO

Stato
Rilevazioni

SOPRALLUOGO DEL:		NOTE
Sett. - Ott. 2011		FG - MB - GS



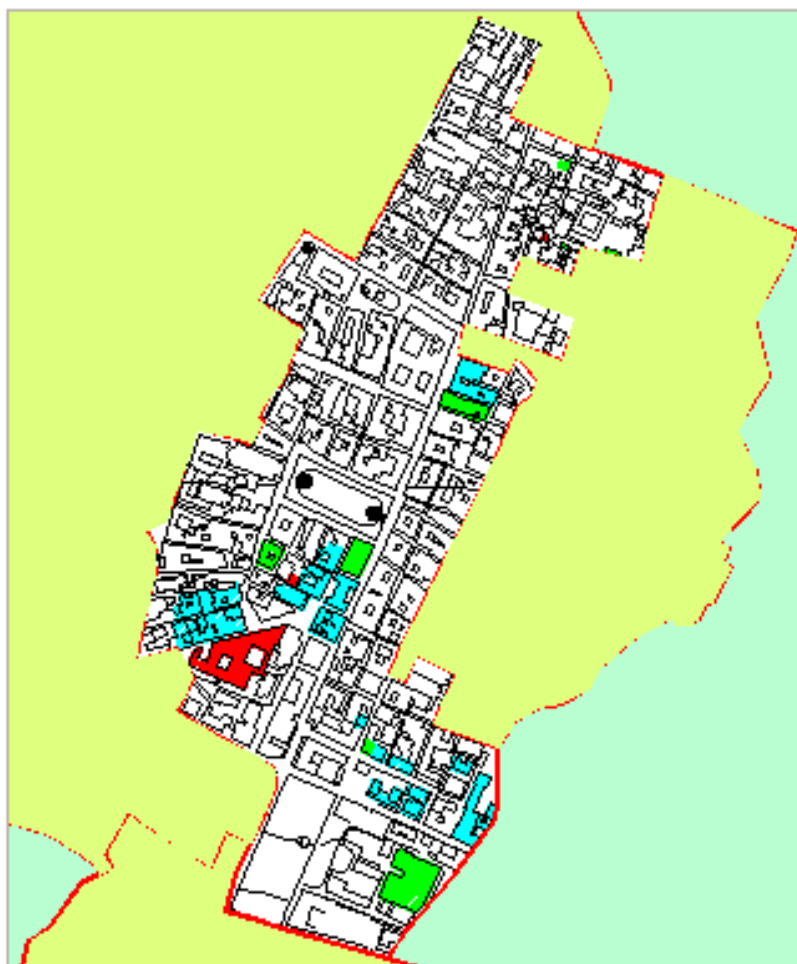
A.	Note generali dell'Area	3
B.	Planimetria d'insieme	3
C.	Scheda	4



A. Note generali dell'Area

L'area breve denominata "Asse Centrale" si estende lungo Corso Vittorio Emanuele e Corso Federico II; comprende Piazza Duomo, Piazza Palazzo. Sono attivi cantieri per la ricostruzione in prossimità dei Portici di San Bernardino: condomini "San Crisante" e "Portici San Bernardino" e nell'area sottostante Piazza Santa Giusta; Vi sono ancora attivi cantieri per la messa in sicurezza di edifici pubblici e privati.

B. Planimetria d'insieme



ASSE CENTRALE

8_Coordinamento cantieri e sicurezza



- SITUAZIONE CANTIERI STATO DI FATTO



ASSIGNAMENTO HERE: 21 OTTOBRE 2011

COMUNE DI L'AQUILA

ASSE CENTRALE



C. Scheda

Descrizione

Cantieri adibiti a ricostruzione dei condomini "San Crisante" e "Portici San Bernardino", impresa esecutrice SOLES;



Illustrazione



Descrizione

Cantiere su Corso Vittorio Emanuele, ex Banco di Napoli, dove è in corso la demolizione dell'ultimo piano di una parte dell'edificio, impresa Claudio D'Alessandro;

Illustrazione



Descrizione

Ripresa dei lavori su edificio situato lungo Corso Vittorio Emanuele II angolo con Vico Santo Eusanio (prossima sede Prefettura di L'Aquila).

Illustrazione





Descrizione

Edificio situato in via Luigi Rendina, impresa coinvolta Taddei Spa;

Illustrazione



Descrizione

Cantiere situato in via dei Giardini, impresa affidataria COAF srl con sede in S.S. 17 Sasso Scalo;

Imprese subappaltatrici:

- 2 SP Foggia
- Blitz Impianti
- Luna Impianti
- Luca Dionisio

Illustrazione



Descrizione

Cantiere in via San Michele 7, impresa Tecnica Edilizia Srl;

Illustrazione





Descrizione

Lavori su edificio sito in via Luigi Rendina angolo Via Pienze; impresa affidataria Taddei Spa.

Illustrazione



Descrizione

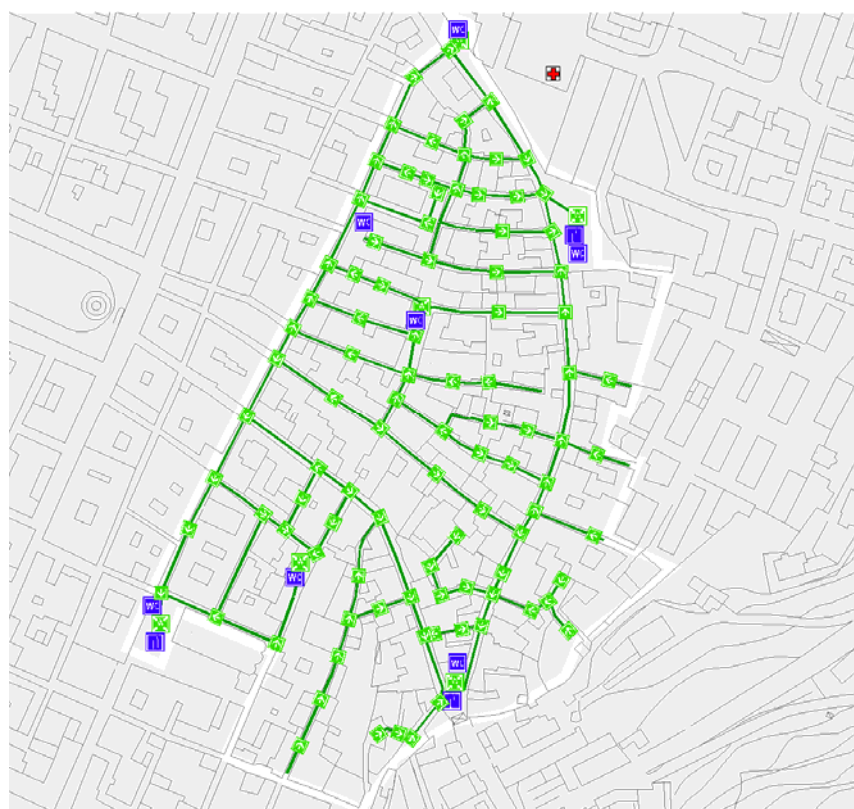
Cantiere messa in sicurezza Chiesa di San Marco, impresa esecutrice DIPE Costruzioni

Illustrazione





Rilevazioni stato dei luoghi relativa all'area breve "SANTA GIUSTA - COSTA MASCIARELLI"



**SANTA GIUSTA
COSTA MASCIARELLI**
S_Coordinamento cantieri e
sicurezza
- GESTIONE EMERGENZE
- PERCORSI DI ESODO
- PRESCRIZIONI DI SICUREZZA E SALUTE
PER LA LOGISTICA DI CANTIERE-
ALL. XIII D. LGS 81/08

- VIABILITA' DI SOCCORSO
- ⛔ PRESIDIO SANITARIO
- WC SERVIZI IGIENICI
- 🍽️ LOCALI DI REFEZIONE
- 📍 PUNTI DI RACCOLTA
- ➡️ VIE D'ESODO

Sito internet : <http://www.scscsq.it>

SOPRALLUOGO DEL:		NOTE
31.10.11		GF - MB - GS



A.	Note generali dell'Area	3
B.	Planimetria d'insieme	4
C.	Schede	5



A. Note generali dell'Area

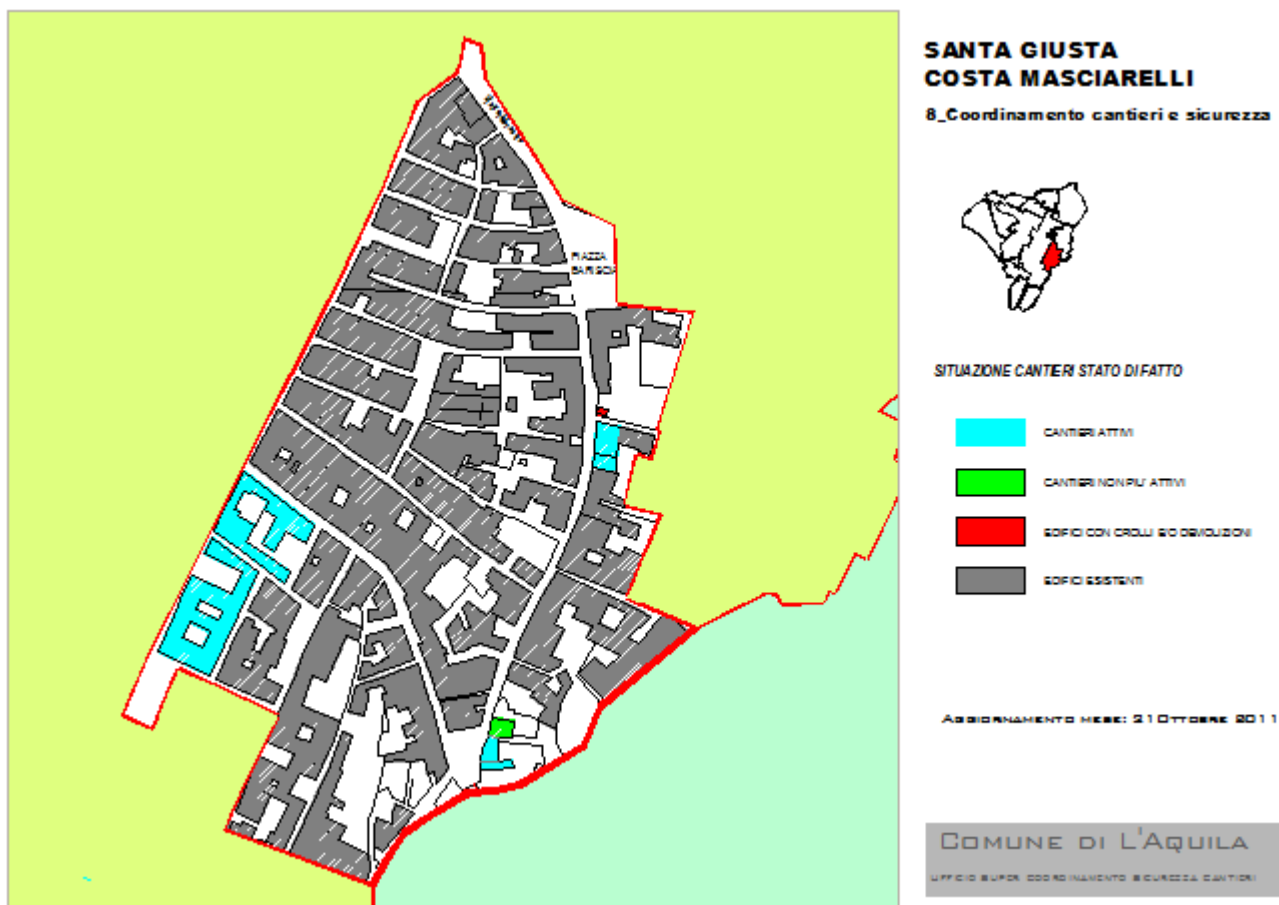
La zona si estende lungo via delle Grazie fino a raggiungere Piazza Santa Giusta escludendo la Chiesa.

A valle, da Porta Bazzano, includendo le Coste, l'area include Via Fortebraccio fino a congiungersi con l'area a breve di S. Maria di Farfa.

Buona parte dell'area è ancora interessata dalla perimetrazione della zona rossa.



B. Planimetria d'insieme



SANTA GIUSTA – COSTA MASCIARELLI



C. Schede

Descrizione

Via San Crisante

Presenza di cantiere a confine con la delimitazione dell'area, salendo sulla sx edificio puntellato, sulla dx (area a breve S. Maria di Farfa) cantiere attivo;

Illustrazione



Descrizione

Via delle Grazie

vista da Piazza IX Martiri;

Illustrazione



Descrizione

Cantiere attivo per la messa in sicurezza di edifici prospicienti la via
Impresa affidataria: SO.AL.CO;

Illustrazione



Descrizione

Via Torreggiani n. 4
Cantiere attivo per la messa in sicurezza di edificio:
Impresa affidataria: QueRobur Soc. Coop L'Aquila;

Illustrazione



Descrizione

Via del Grifo – Piazza Santa Giusta
Presenza di recinzioni a protezione di edificio in crollo che interdicono il passaggio sulla suddetta via;

Illustrazione





Descrizione

Porta Bazzano

Vista della Porta con ponteggio

Impresa: EDIMO

Illustrazione





Comune dell'Aquila
SERVIZIO EMERGENZA SISMA E RICOSTRUZIONE
UFFICIO SUPER COORDINAMENTO SICUREZZA CANTIERI



**Rilevazioni stato dei luoghi
relativa all'area breve**

"VILLA GIOIA"



VILLA GIOIA

8_Coordinamento cantieri e sicurezza

- GESTIONE EMERGENZE
- PERCORSI DI ESODO
- PRESCRIZIONI DI SICUREZZA E SALUTE PER LA LOGISTICA DI CANTIERE - ALL. XIV D.LGS 81/08

VIABILITA' DI SOCCORSO

- PRESIDIO SANITARIO
- SERVIZI IGIENICI
- LOCALI DI REFEZIONE
- PUNTI DI RACCOLTA
- VIE D'ESODO

Sito internet : <http://www.scscqaq.it>

SOPRALLUOGO DEL:		NOTE
Sett - Ottobre 2011		GF - MB - GS



A.	Note generali dell'Area	3
B.	Planimetria d'insieme	3
C.	Scheda	4



A. Note generali dell'Area

La zona comprende una vasta area racchiusa da Via XX Settembre, viale della Stazione, seguendo le mura antiche fino a ricomprendere il borgo della Rivera..

L'intera zona non è interessata da zone rosse.

B. Planimetria d'insieme



VILLA GIOIA

B_Coordinamento cantieri e sicurezza



-SITUAZIONE CANTIERI STATO DI FATTO



ASSEGNAZIONE NERE: 21 OTTOBRE 2011

COMUNE DI L'AQUILA

Ufficio Super Coordinamento Sicurezza Cantieri

VILLA GIOIA



C. Scheda

Descrizione

Via Borgo Rivera, edifici ristrutturati ed abitati, ai civici 3, 11 ed 11a;



Illustrazione



Descrizione

Via San Jacopo della Rivera, angolo Via Nicola Da Guardiagrele edifici da demolire;



Illustrazione



Descrizione

Costa ed Arco Santo Spirito, crollo di edificio;



Illustrazione



Descrizione

Via Borgo Rivera, Hotel le Cannelle ristrutturato e funzionante;



Illustrazione





Descrizione

Via ed arco S. Jacopo della Rivera,
edificio da ristrutturare e crollo;



Illustrazione

Descrizione


Piazza San Vito edificio
adiacente la chiesa ed
ingresso all'ex mattatoio da
Largo Tornimparte;



Illustrazione

Descrizione

Puntellamento mure antiche;



Illustrazione



Descrizione

Cantiere attivo per riparazione ed ampliamento Tribunale (lotto 1) Impresa affidataria: GDM Costruzioni Spa
Interno del cantiere e ingresso;



Illustrazione



Descrizione

Cantiere attivo per riparazione ed ampliamento Tribunale (lotto 1)
Interno del cantiere;



Illustrazione



Descrizione

Cantiere attivo per riparazione ed ampliamento Tribunale (lotto 1)
Ingresso e tabella di cantiere;



Illustrazione





Descrizione

Via Filomusi Guelfi
Cantiere palazzo Agenzia delle Entrate (edificio di proprietà delle Generali Assicurazioni)
Impresa affidataria: Italiana Costruzioni
Tabella di cantiere e interno cantiere;



Illustrazione



Descrizione

Via Filomusi Guelfi
Cantiere palazzo Agenzia delle Entrate;
Impresa affidataria: Italiana Costruzioni
interno cantiere



Illustrazione





Comune dell'Aquila

SERVIZIO EMERGENZA SISMA E RICOSTRUZIONE
UFFICIO SUPER COORDINAMENTO SICUREZZA CANTIERI



Rilevazioni stato dei luoghi relativa all'area breve "VIA GARIBALDI"



- VIA GARIBALDI**
Il Coordinamento cantieri e spazzano
- GESTIONE EMERGENZE
 - PERCORSI DI ESODO
 - PRESCRIZIONI DI SICUREZZA E SALUTE PER LA LOGISTICA DI CANTIERE ALL'INDUGO 2010
- VIABILITA' DI SOCCORSO**
- PRESIDIO SANITARIO
 - SERVIZI IGIENICI
 - LOCALI DI REFEZIONE
 - PUNTI DI RACCOLTA
 - VIE D'ESODO

Sito internet : <http://www.scscqaq.it>

SOPRALLUOGO DEL:		NOTE
Sett. Ottobre 2011		GF - MB - GS



A.	Note generali dell'Area	3
B.	Planimetria d'insieme	4
C.	Schede	5



A. Note generali dell'Area

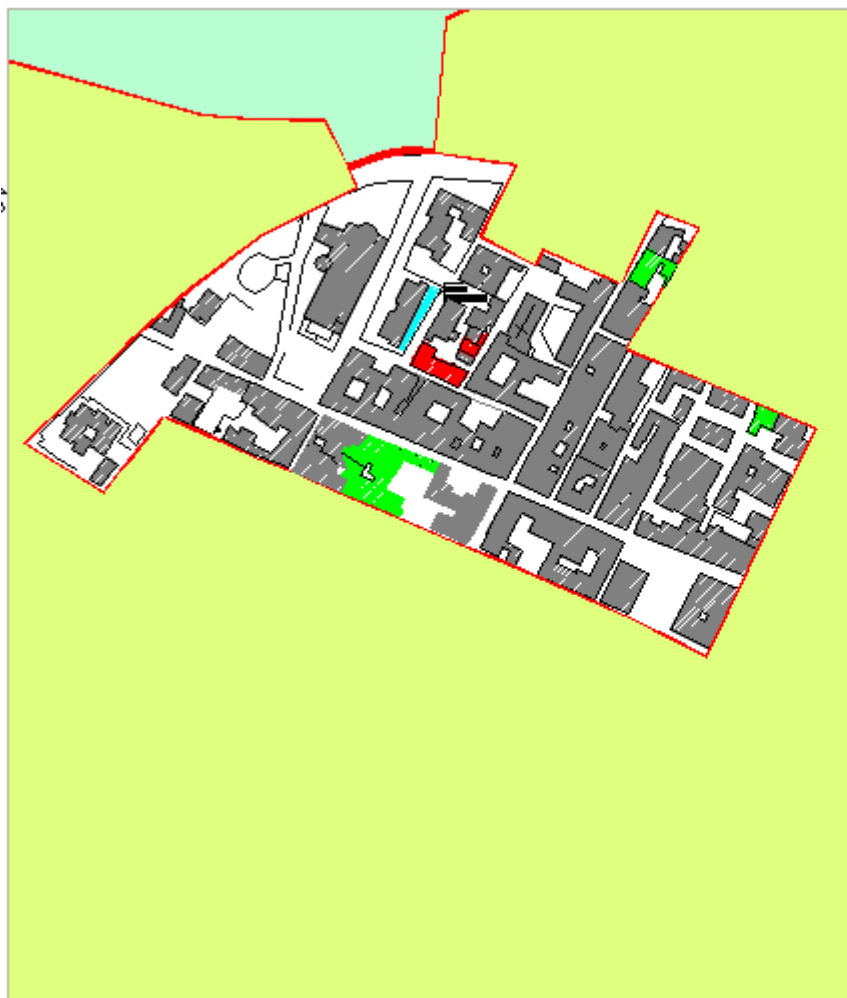
La zona si estende lungo via Garibaldi comprendendo, Piazza Chiarino, via Pavesi, via Rustici, via Coppito, parte del Viale Duca degli Abruzzi, Piazzetta della Misericordia, parte di via delle Tre Spighe e via S. Amico.

La parte nord ovest dell'area ricade ancora in zona rossa, delimitata da via S. Silvestro, scendendo sul Viale Duca degli Abruzzi fino alla proiezione di via Rustici, comprendendo via delle Streghe e la parte alta di via Cascina.

All'interno dell'area breve c'è un'enclave di zona rossa adiacente Piazzetta della Misericordia.



B. Planimetria d'insieme



VIA GARIBALDI

8_Coordinamento cantieri e sicurezza



- SITUAZIONE CANTIERI STATO DI FATTO

- CANTIERI ATTIVI
- CANTIERI NON PIU' ATTIVI
- EDIFICI CON CROLLI E DEMOLIZIONE
- EDIFICI ESISTENTI

AGGIORNAMENTO MERE: 31 OTTOBRE 2011

COMUNE DI L'AQUILA

UFFICIO SUPER COORDINAMENTO SICUREZZA CANTIERI

VIA GARIBALDI



C. Schede

Descrizione

Piazza Chiarino
Presenza di cassoni per la raccolta di materiali differenziati;

Illustrazione



Descrizione

Piazza Chiarino
Esistono ancora attrezzature edili e baracche di cantiere;

Illustrazione



Descrizione

Via Pavesi
Delimitazione zona rossa e nessuna attività di cantiere;

Illustrazione





Descrizione

Via Pavesi
Vista da Piazza Chiarino in ingresso su
Piazza S. Maria Paganica;

Illustrazione



Descrizione

Piazza Chiarino
Presenza di cassoni per la raccolta di
materiali differenziati;

Illustrazione



Descrizione

Piazza della Misericordia
Puntellamento della facciata della chiesa
omonima;

Illustrazione





Descrizione

Via Branconi
Crollo/demolizione e puntellamento
della facciata del palazzo verso Piazza
S. Silvestro;

Illustrazione



Descrizione

Piazza S. Silvestro
Puntellamento della facciata della Chiesa;

Illustrazione



Descrizione

Piazza S. Silvestro
Puntellamento della facciata di Palazzo
Branconio;

Illustrazione





Descrizione

Via S. Silvestro
Cassoni per conferimento materiali
differenziati;

Illustrazione





Comune dell'Aquila
SERVIZIO EMERGENZA SISMA E RICOSTRUZIONE
UFFICIO SUPER COORDINAMENTO SICUREZZA CANTIERI



**Rilevazioni stato dei luoghi
relativa all'area breve**

**"VIA XX SETTEMBRE, VIA BONE
NOVELLE"**



Sito internet : <http://www.scscqaq.it>

SOPRALLUOGO DEL:		NOTE
31.10.11		GF - MB - GS



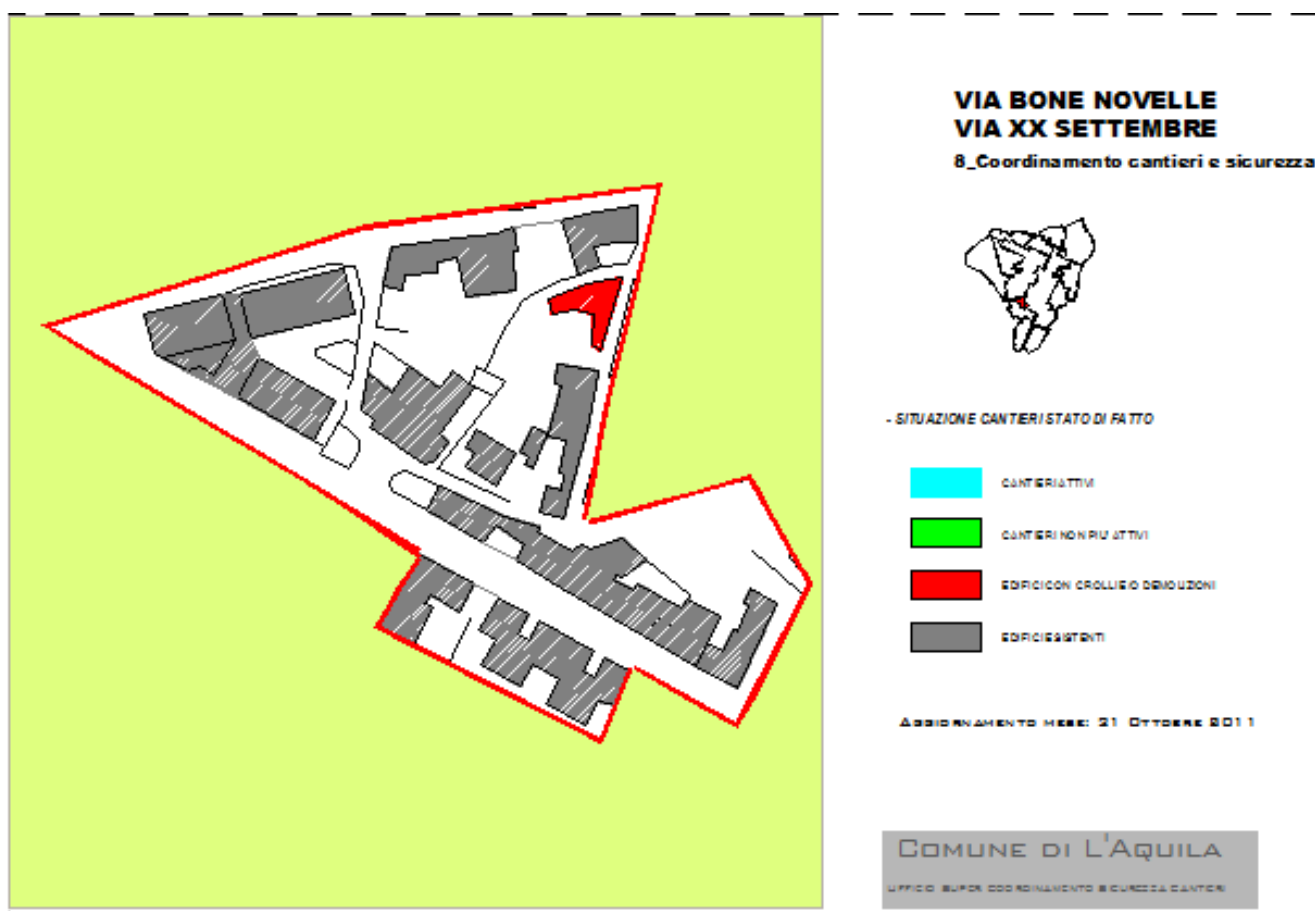
A.	Note generali dell'Area	3
B.	Planimetria d'insieme	3
C.	Scheda	4



A. Note generali dell'Area

La zona si estende da Via XX Settembre, via Piscignola e Via Bone Novelle.
Non sono state rilevate attività produttive né cantieri in corso d'opera.

B. Planimetria d'insieme



VIA XX SETTEMBRE VIA BONE NOVELLE



C. Scheda

Descrizione

Piazza Santa Maria Di Bagno;

Illustrazione



Descrizione

Via San Francesco Di Paola

Illustrazione



Descrizione

Via Piscignola

Illustrazione





Descrizione

Via Piscignola;
demolizione fabbricato VVF


Illustrazione



Descrizione

Via delle Bone Novelle;

Illustrazione





Descrizione

Via Baldassarre Nardis;

Illustrazione



Descrizione

Via delle Bone Novelle;

Illustrazione



Descrizione

Via XX Settembre, vista della Chiesa San Francesco Di Paola ;

Illustrazione



**Descrizione**

Via XX Settembre verso la Villa Comunale, il giunto tra i due fabbricati rappresenta il limite destro della zona a breve;

**Illustrazione****Descrizione**

Via XX Settembre verso la Villa Comunale, ang. Via Campo di Fossa, rappresenta il limite di sinistra della zona a breve;

**Illustrazione**



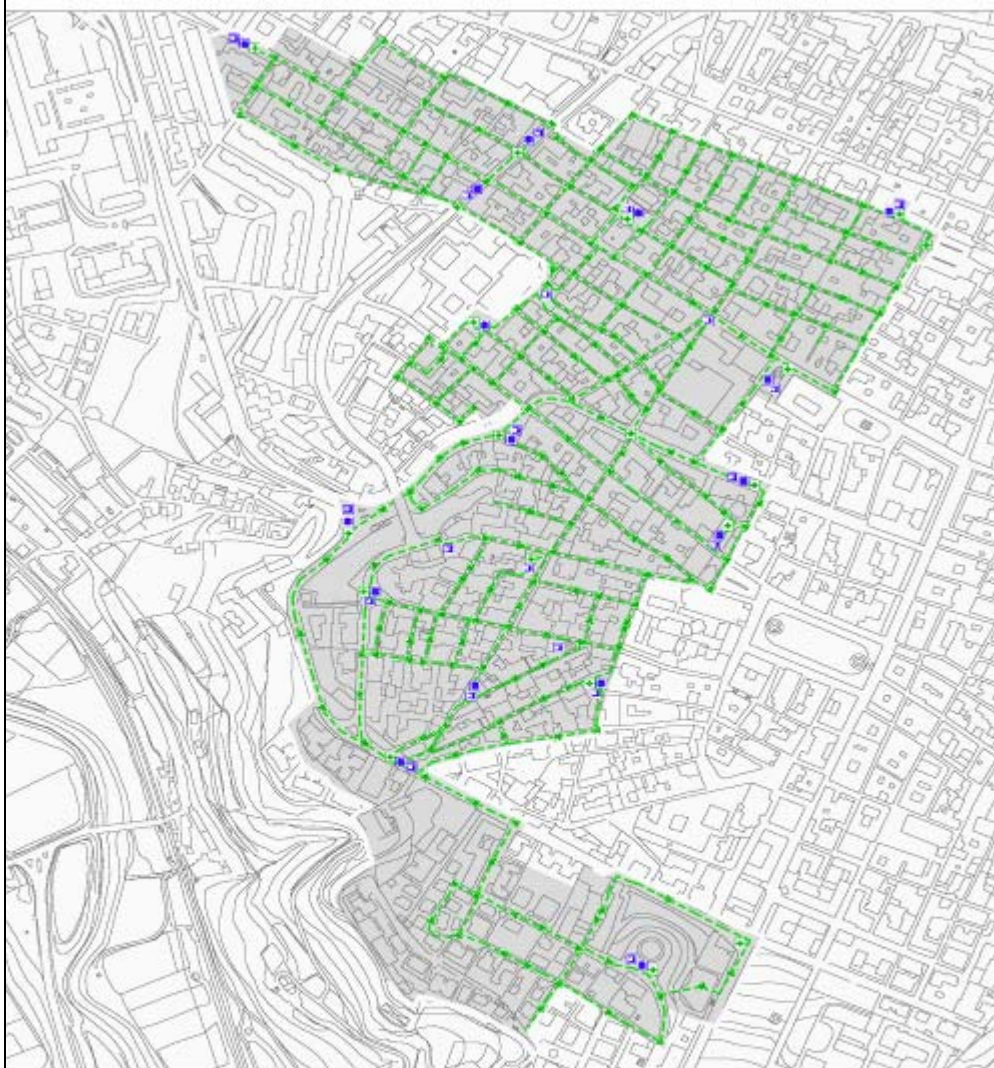
Comune dell'Aquila

SERVIZIO EMERGENZA SISMA E RICOSTRUZIONE
UFFICIO SUPER COORDINAMENTO SICUREZZA CANTIERI



Rilevazioni stato dei luoghi relativa all'area breve

"SAN PIETRO, SAN MARCIANO"



SAN PIETRO – SAN MARCIANO

8_Coordinamento cantieri e sicurezza

- GESTIONE EMERGENZE
- PERCORSI DI ESODO
- PRESCRIZIONI DI SICUREZZA E SALUTE PER LA LOGISTICA DI CANTIERE- ALL. XIV D.LGS 81/08

- VIABILITA' DI SOCCORSO
- PRESIDIO SANITARIO
- SERVIZI IGIENICI
- LOCALI DI REFEZIONE
- PUNTI DI RACCOLTA
- VIE D'ESODO

SOPRALLUOGO DEL:		NOTE
Sett. Ottobre 2011		



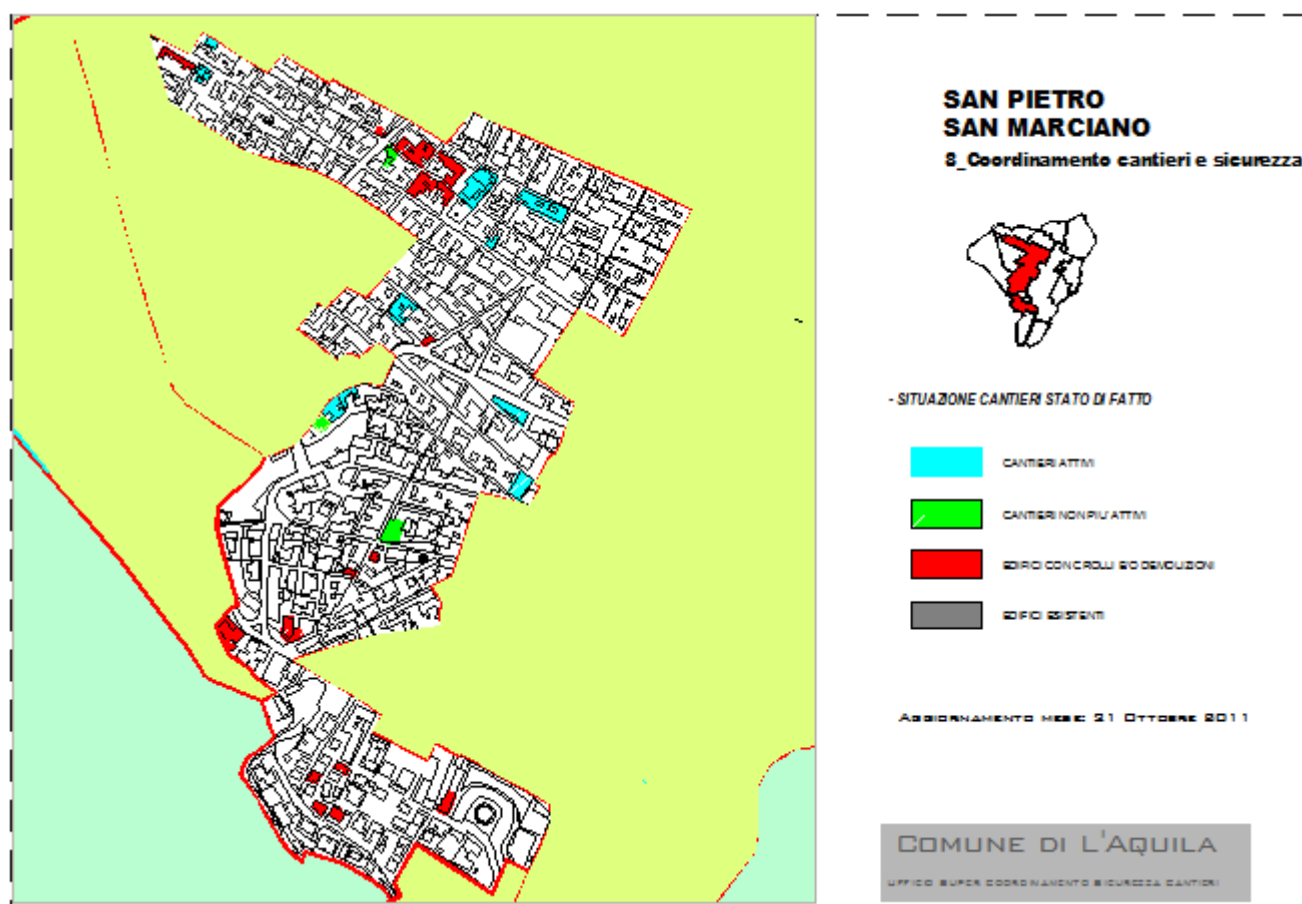
A.	Note generali dell'Area	3
B.	Planimetria d'insieme	3
C.	Scheda	4



A. Note generali dell'Area

L'area è quasi completamente in zona rossa; sono pertanto, ancora attivi dei cantieri per la messa in sicurezza.

B. Planimetria d'insieme



SAN PIETRO – SAN MARCIANO



C. Scheda

Descrizione

Cantiere ristrutturazione su Via Fontesecco

Illustrazione



Descrizione

Ristrutturazione chiesa San Biagio,
impresa Zoppoli e Pulcher;

Illustrazione





Descrizione

Via Arco Pizzoli, edificio privato in ristrutturazione, impresa Parisse Valerio

Illustrazione



Descrizione

Messa in sicurezza edificio su Via Roma, 27-29; impresa Palmerini

Illustrazione



Descrizione

Messa in sicurezza su via Sallustio, impresa EDIL I.M.I.

Illustrazione





Descrizione

Lavori messa in sicurezza su Piazza San Pietro



Illustrazione

Descrizione

Lavori messa in sicurezza su Via Fontesecco; impresa ATI Consorzio Sara - Edilsistema



Illustrazione



Descrizione

Demolizione di edificio su via del Cardinale

Illustrazione



Descrizione

Lavori di messa in sicurezza su Via Angioina

Illustrazione

